









Kaart 19
DeelRUP 3
Bedrijventerrein Bruwaan Noord
Grafisch plan

-  Afbakening RUP
-  Grens kleinstedelijk gebied Oudenaarde
-  G.R.B. ART 1: Gemengd regionaal bedrijventerrein
-  Buffer
-  Bouwvrije zone
-  Externe ontsluiting (indicatief)
-  Complementaire dienstverlenende bedrijven (indicatief)
-  Hoogspanningsleiding

