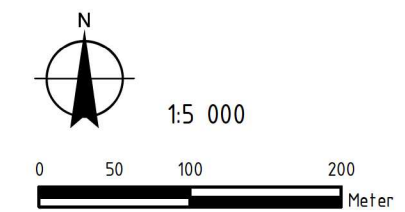
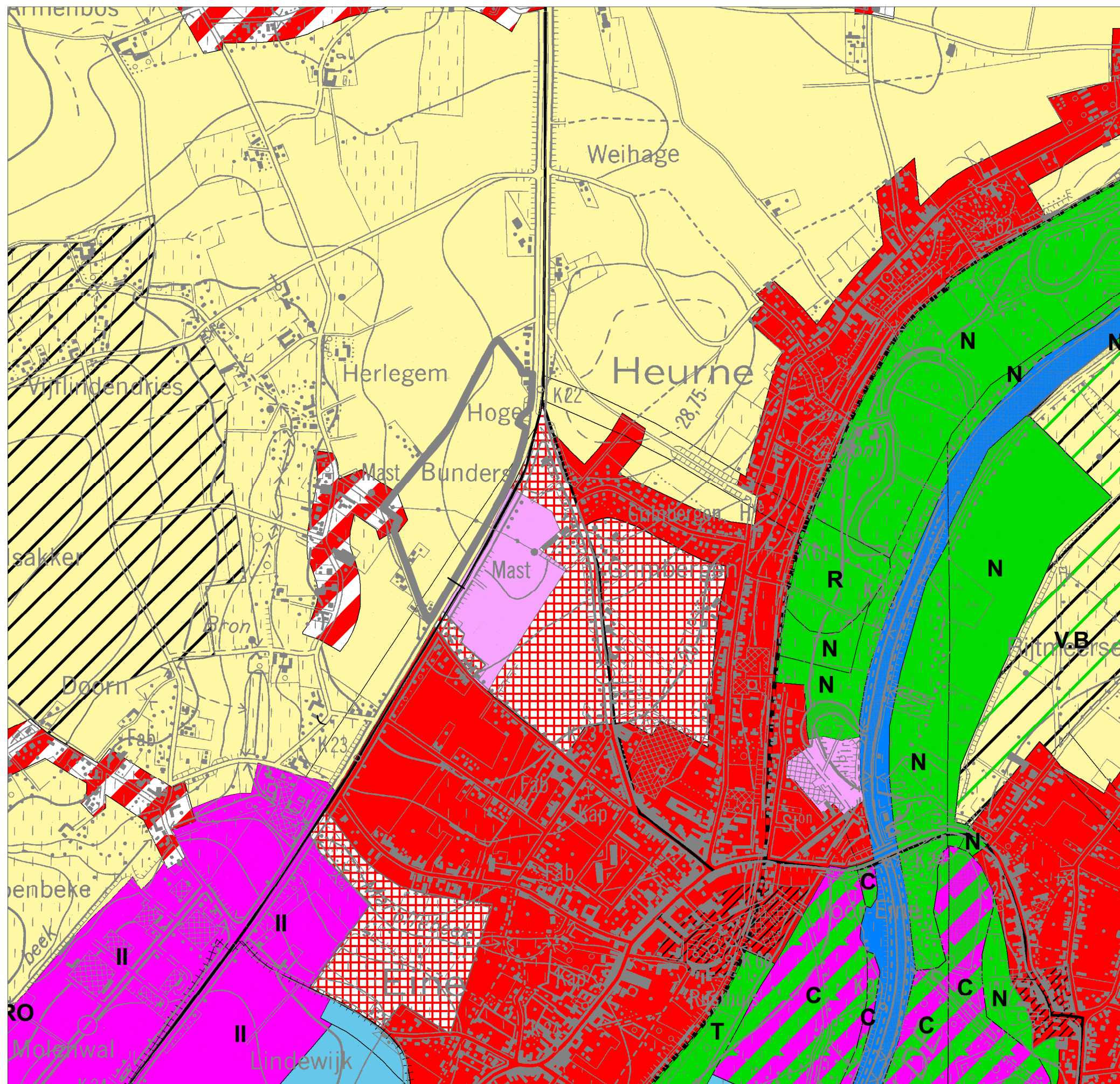




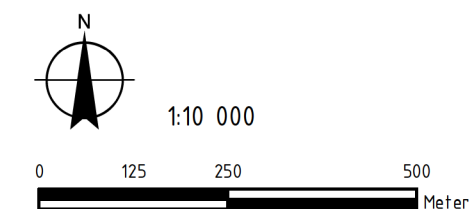
Kaart 16
DeelRUP 3
Bedrijventerrein Bruwaan Noord
Bestaande feitelijke toestand





Kaart 17
DeelRUP 3
Bedrijventerrein Bruwaan Noord
Bestaande juridische toestand - Gewestplan

-  Afbakening RUP
-  0100- woongebied
-  0101- woongebied met kult., hist. en/of esth. waarde
-  0102- woongebied met landelijk karakter
-  0105- woonuitbreidingsgebied
-  0200- gebied voor gemeenschapsvoorzieningen en openbaar nut
-  0600- bufferzones
-  0701- natuurgebied
-  0702- natuurgebied met wetensch. waarde of natuurreservaten
-  0900 agrarische gebieden
-  0901- landschappelijk waardevolle gebieden
-  0912- agrarische gebieden met landschappelijke waarde
-  1002- milieubelastende industrieën
-  1100- ambachtelijke bedrijven en kmo's
-  1200- ontginningsgebieden
-  1504- bestaande waterwegen

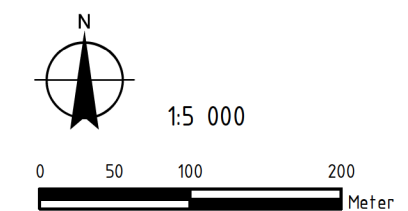


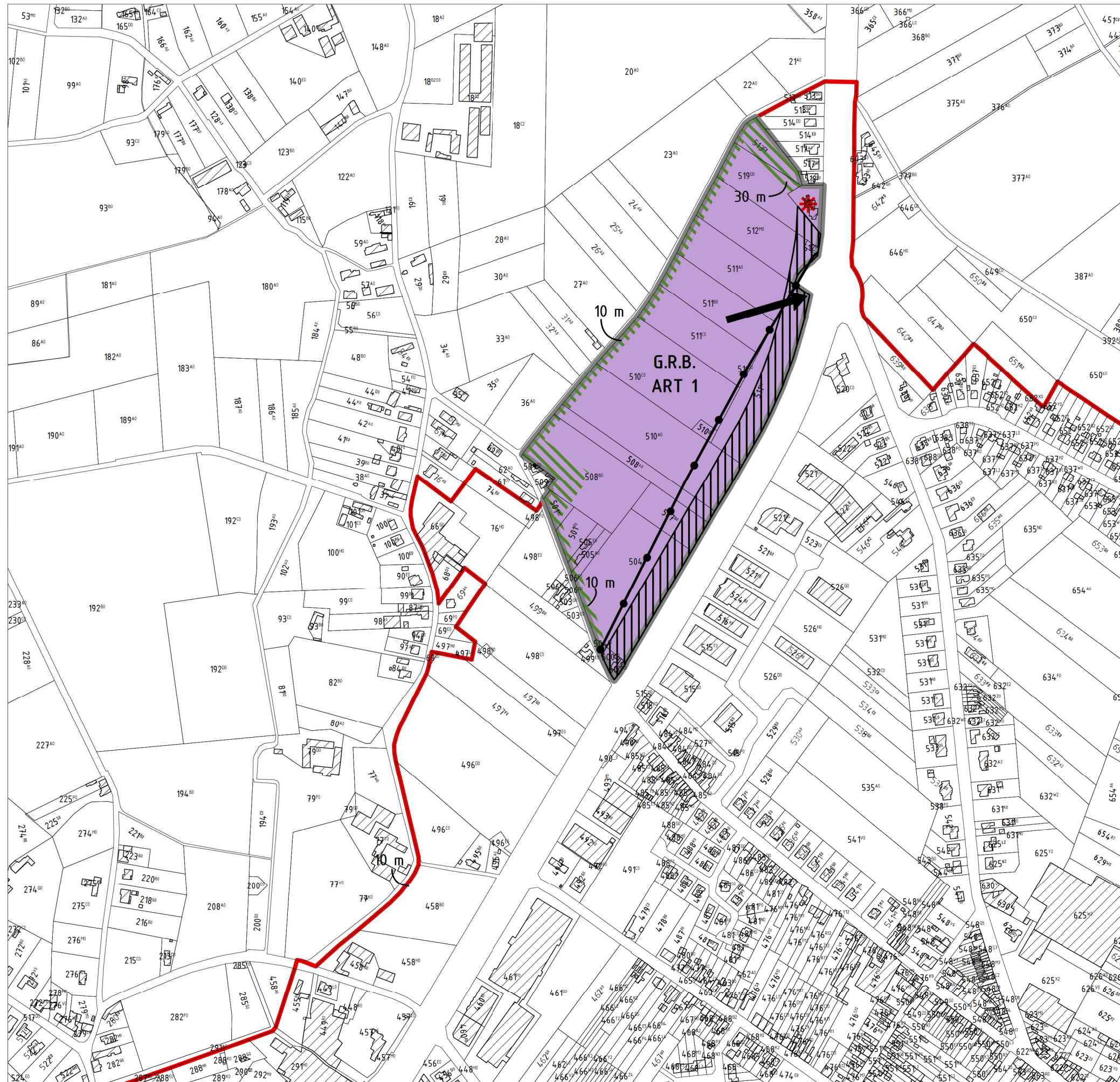


Kaart 18
DeelRUP 3
Bedrijventerrein Bruwaan Noord
Overige juridische elementen








-  Afbakening RUP
-  Verkaveling

1. verkaveling nr. 10/056/747 dd. 23/10/1962





Kaart 19
DeelRUP 3
Bedrijventerrein Bruwaan Noord
Grafisch plan

-  Afbakening RUP
-  Grens kleinstedelijk gebied Oudenaarde
- G.R.B.** ART 1: Gemengd regionaal bedrijventerrein
 -  Buffer
 -  Bouwrijke zone
 -  Externe ontsluiting (indicatief)
 -  Complementaire dienstverlenende bedrijven (indicatief)
 -  Hoogspanningsleiding

